

**Délegyháza Község Önkormányzata Képviselő-testületének  
248/2021.(XII.10.) számú határozata**

**Délegyháza Község településszerkezeti Terve jóváhagyásáról szóló  
208/2005.(IX.01.) Ök. határozata módosításáról**

**DÉLEGYHÁZA TELEPÜLÉSSZERKEZETI TERV TERVLAPJA AZ ALÁBBIAK SZERINT  
MÓDOSUL:**


1.

TSZT módosítással érintett hrsz-ek:	jelenlegi területfelhasználás		tervezett területfelhasználás
141, 142, 143	falusias lakóterület Lf	→	településközpont vegyes Vt
1166/14	kertvárosias lakóterület Lke	→	különleges sport és oktatási terület Ksp -o

Fentieknek megfelelően Délegyháza Község közigazgatási területére jóváhagyott Településszerkezeti tervlapon a részterületre vonatkozó módosítás átvezetésre kerül.

2. Délegyháza Község 208/2005. (IX.01.) határozat mellékletét képező Településszerkezeti tervlap a 141 hrsz-ú, 142 hrsz-ú, 143 hrsz-ú és a 1166/14 hrsz-ú területre hatályát veszti, és helyébe a jelen határozat 1.sz mellékletét képező TSZT/1M és TSZT/M2 jelű Településszerkezeti tervmódosítás c. tervlap lép.  
E határozat 2021. december 11-én, a kihirdetését követő 1. napon lép hatályba.

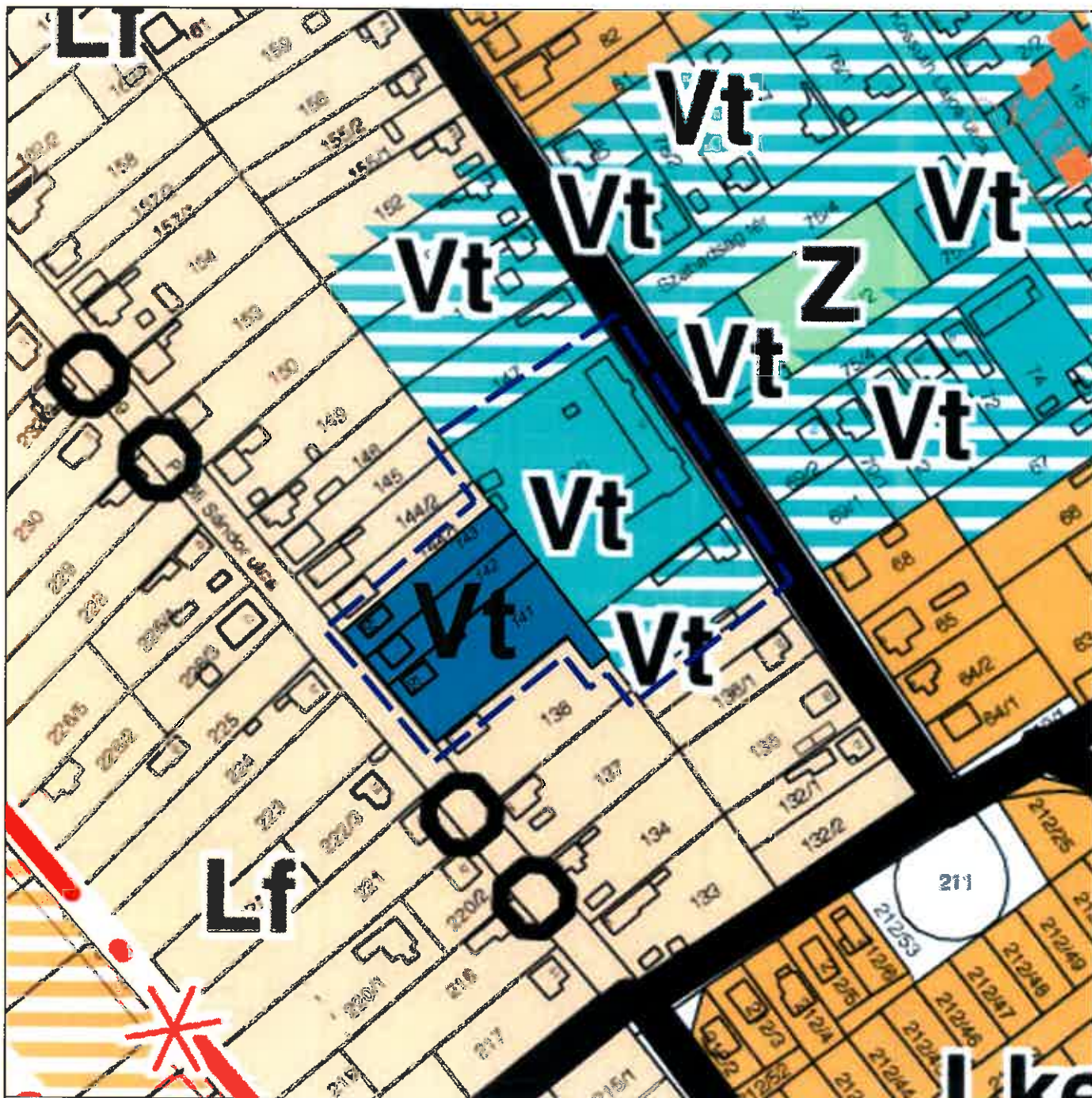
Felelős: Dr. Riebl Antal polgármester

  
.....  
Dr. Riebl Antal  
polgármester






  
.....  
Dr. Molnár Zsuzsanna  
jegyző

**1.sz. melléklet**

Rajzszám	Rajz megnevezése	Méretarány
TSZT-M/1	Délegyháza Község Helyi Építési Szabályzatának módosítása és Szabályozási terve a 141 hrsz-ú , 142 hrsz-ú és a 143 hrsz-ú részterületére	M=1: 2 000
Rajzszám	Rajz megnevezése	Méretarány
TSZT-M/2	Délegyháza Község Helyi Építési Szabályzatának módosítása és Szabályozási terve a 1166/14 hrsz-ú részterületére	M=1: 2 000




### Jelmagyarázat

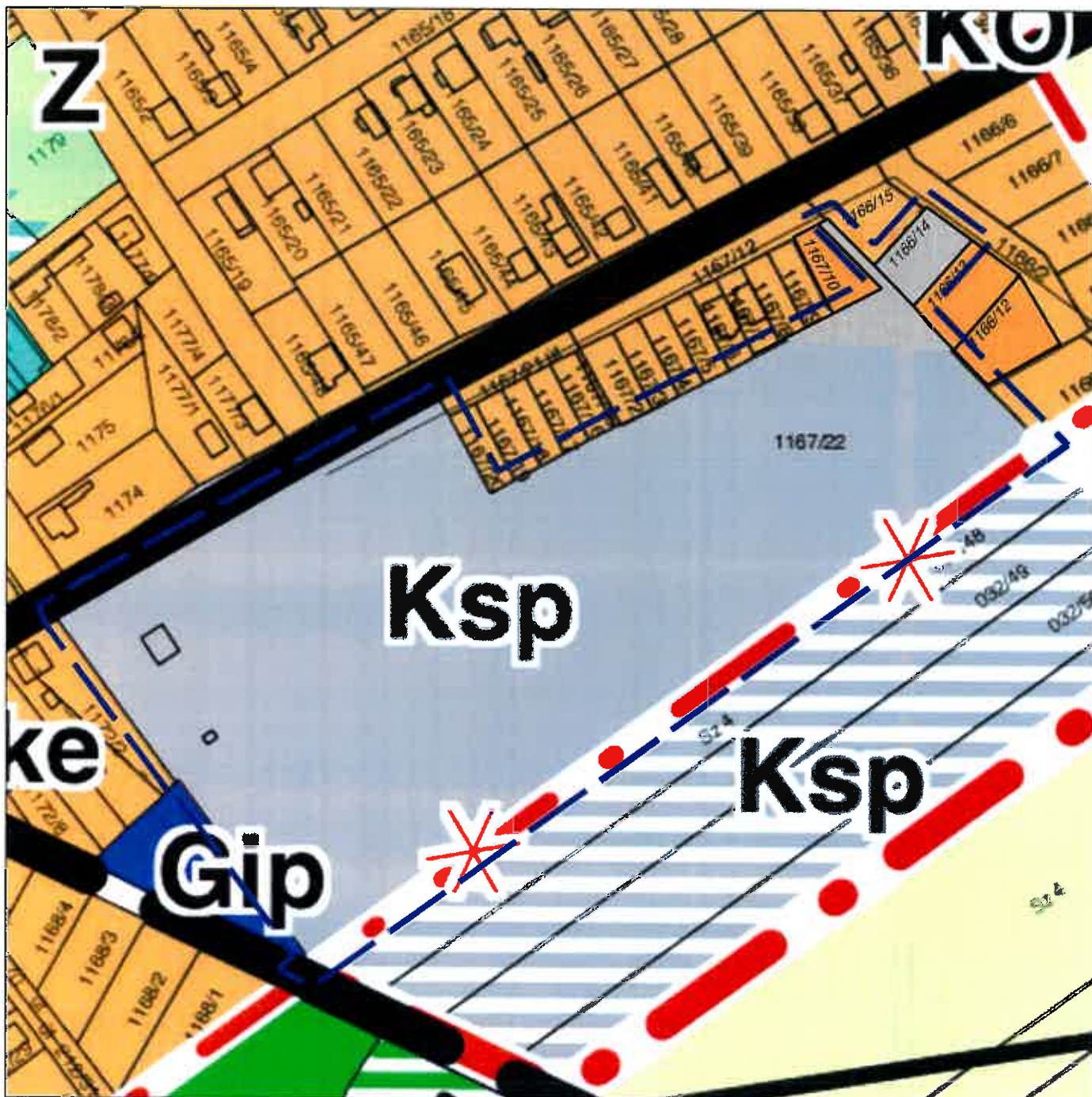
-  tervezési terület határa
-  falusias lakóterület
-  településközpont vegyes terület
-  tervezett településközpont vegyes terület
-  meglévő helyi gyűjtőút



Készült az állami alapadatok felhasználásával az Önkormányzat adatszolgáltatása alapján

 <b>Z.É. Mőhely</b> Tervező és Tanácsadó Kft. Tel: +36-20-397-69-10 +36-70-943-62-05 E-mail: zsmuvelo@gmail.com	Munka megnevezése: <b>Délegyháza Község Településrendezési eszközeinek módosítása</b>	Lépték:	314/2012. (XI. 8.) Korm. rend. 42. § szerinti tárgyalásos eljárás
	Rajz megnevezése: <b>Településszerkezeti terv módosítás kivágata - 139, 141, 142, 143 hrsz-ú ingatlanokra vonatkozóan</b>	M=1: 2 000	
Tervező: <b>Czene Éva</b> városrendezési vezető tervező TTI 12-0160	Tervező: <b>Farkas Szilvia</b> településtervező	Dátum:	2021. december hó <b>TSZT-M/2</b>






### Jelmagyarázat

-  tervezési terület határa
-  Lke kertvárosias lakóterület
-  Ksp különleges sport terület
-  meglévő helyi gyűjtőút
-  belterület és beépítésre szánt területek közös határa
-  megszüntető jel



Készült az állami alapadatok felhasználásával az Önkormányzat adatszolgáltatása alapján

 <p><b>Z.É. Műhely</b> Tervező és Tanácsadó Kft. Tel: +36-20-327-60-10 +36-70-343-62-40 E-mail: z.muhely@gmail.com</p>	Munka megnevezése: Délegyháza Község Településrendezési eszközeinek módosítása	Lépték: M=1: 2 000	314/2012. (XI. 8.) Korm. rend. 42. § szerinti tárgyalásos eljárás
	Rajz megnevezése: Településszerkezeti terv módosítása - 1166/14, 1167/22 hrsz-ú ingatlanokra vonatkozóan	Dátum: 2021. december hó	<b>TSZT- M/3</b>
	Tervező: Czene Éva városrendezési vezető tervező TT: 12-0160	Tervező: Farkas Szilvia településtervező	